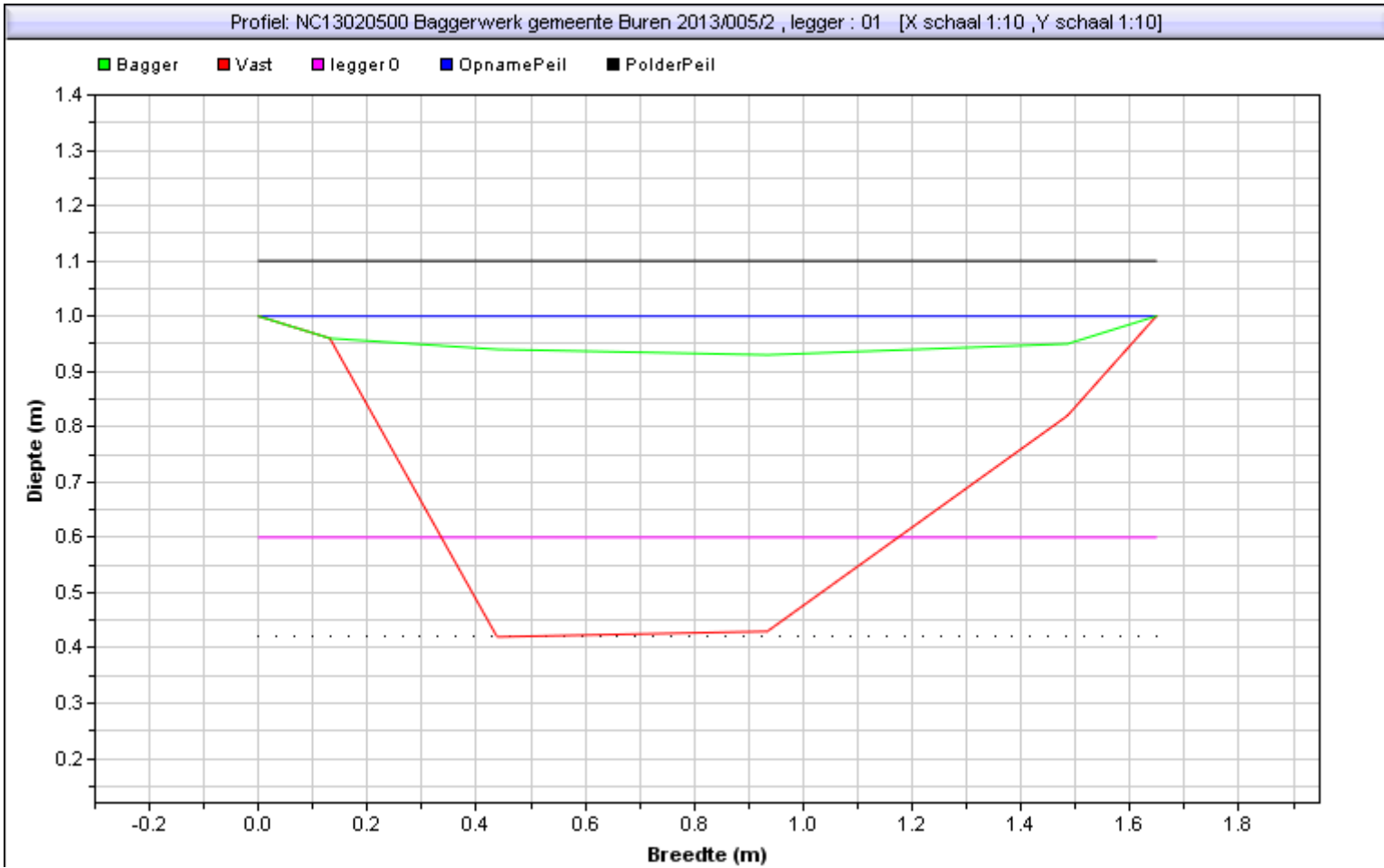
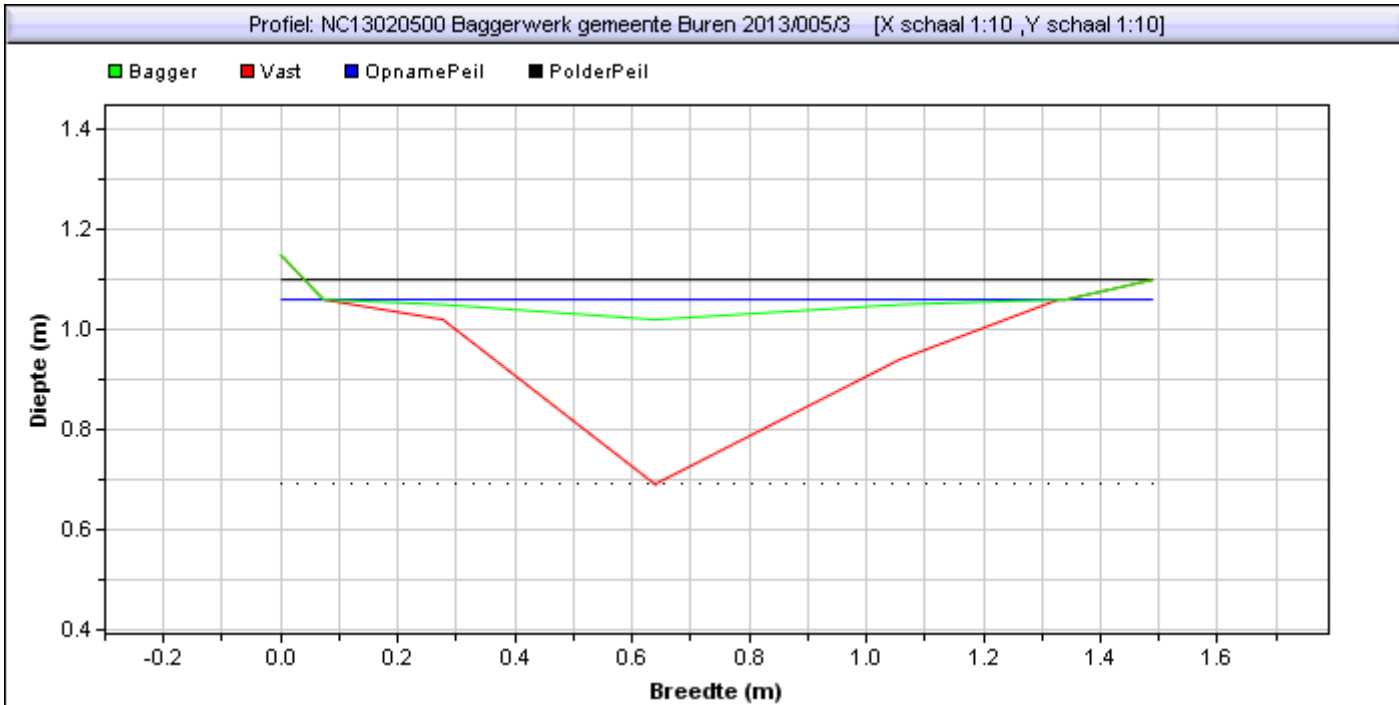


Gebied : NC13020500 Baggerwerk gemeente Buren 2013
Project :
Bedrijf : RPS
Dwarsprofiel : 005 / 2 Datume uitpeiling: 0:00:00
Beschrijving :



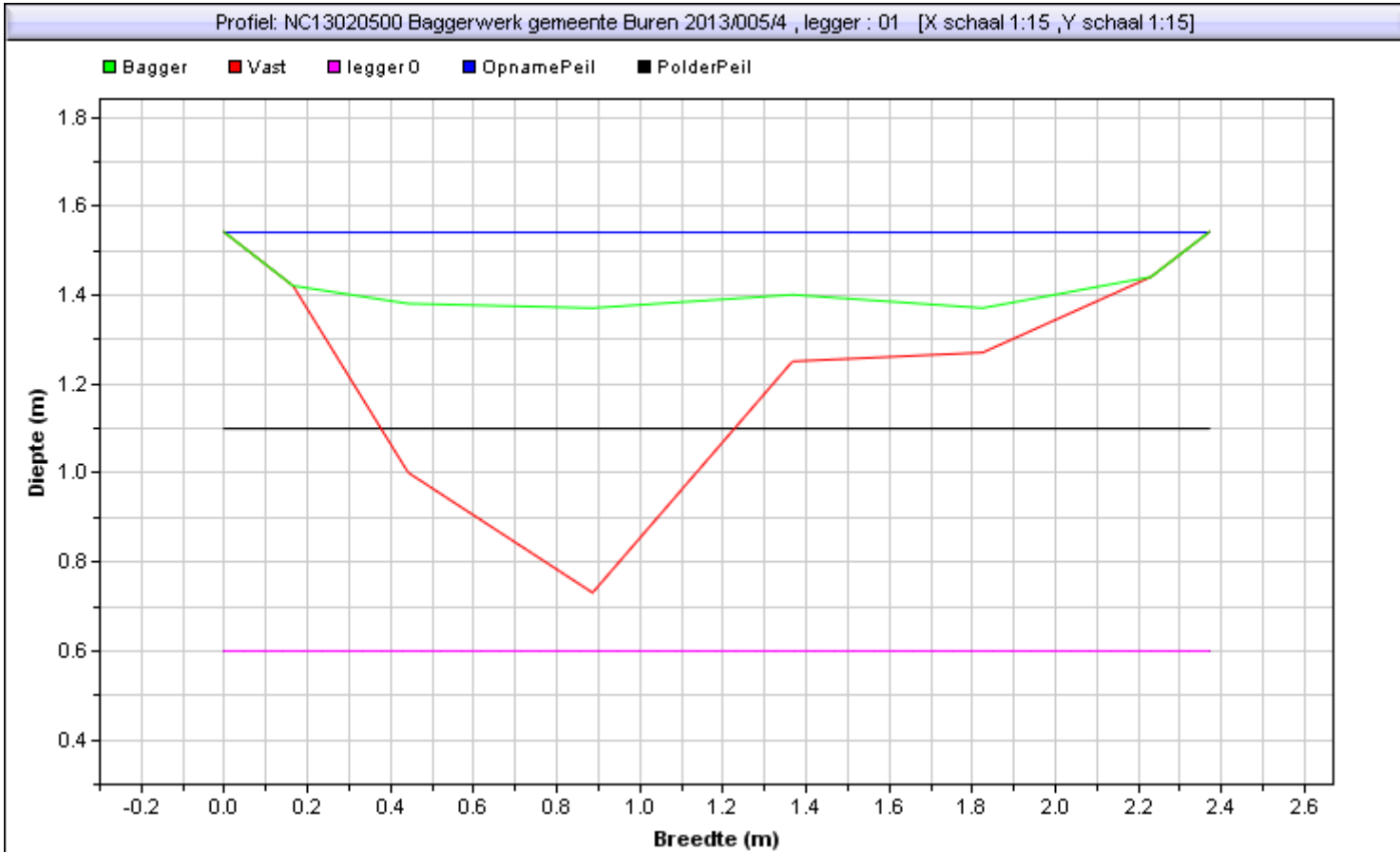
Situatie tekening		Leggerprofiel bodemhoogte [m]	0,60
Polderpeil [m]	1,1	Bagger in leggerprofiel [m2] {[m3]}	0,40 (0,00)
Opnamepeil [m]	1	Te verwijderen vaste grond [m2] {[m3]}	0,17 (0,00)
Bepalende Lengte van profiel [m]	0		
Nat profiel bestaand t.o.v. leggeroppervlak [%]	38,00%		
Bagger [m2] {[m3]}	0,52(0,00)		

Gebied : NC13020500 Baggerwerk gemeente Buren 2013
Project :
Bedrijf : RPS
Dwarsprofiel : 005 / 3 Datume uitpeiling: 0:00:00
Beschrijving :



Situatie tekening	
Polderpeil [m]	1,1
Opnamepeil [m]	1,06
Bepalende Lengte van profiel [m]	0
Nat profiel bestaand t.o.v. leggeroppervlak [%]	13,00%
Bagger [m2] [(m3)]	0,18(0,00)

Gebied : NC13020500 Baggerwerk gemeente Buren 2013
Project :
Bedrijf : RPS
Dwarsprofiel : 005 / 4 Datume uitpeiling: 0:00:00
Beschrijving :



Situatie tekening		Leggerprofiel bodemhoogte [m]	0,60
Polderpeil [m]	1,1	Bagger in leggerprofiel [m2] {[m3]}	0,55 (0,00)
Opnamepeil [m]	1,541	Te verwijderen vaste grond [m2] {[m3]}	1,35 (0,00)
Bepalende Lengte van profiel [m]	0		
Nat profiel bestaand t.o.v. leggeroppervlak [%]	0,00%		
Bagger [m2] {[m3]}	0,55(0,00)		